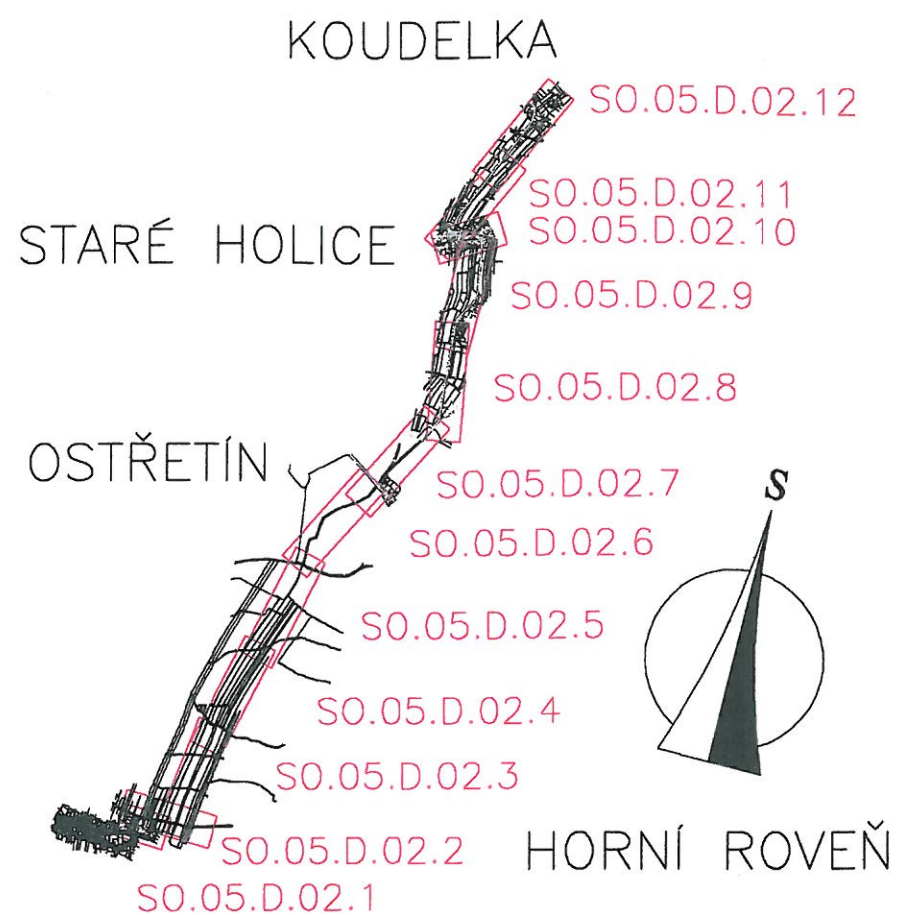


KLAD LISTŮ:



Klad listů: 500585015  
 14.2.2012  
 Toto razítko slouží pouze k identifikaci předložené dokumentace a nemá platnost ani za nále stanovisko.


4

CE - DOLNÍ TLAKOVÉ PÁSMO

Legenda :  
 — Ptačí oblast Komárov  
 - - - - - dotčená oblast  
 —> navržený vodovod

Zodpovědný projektant	Vypracoval	Technická kontrola	<b>MULTIAQUA s.r.o. multi a Qua</b> VEVERKOVA 1343 500 02 HRADEC KRÁLOVÉ IČO: 60113111 TEL: +420 498 500 227 DIČ: CZ 60113111 FAX: +420 498 500 320	
Ing. Milan Zavrtálek	Ing. Petra Bauerová	Ing. Karel Pejchal		
Kraj: Pardubický	Obec: Horní Roveň, Ostřetín, Staré Holice, Koudelka			
Investor: Vodovody a kanalizace a.s., Teplého 2014, 530 02 Pardubice			Stupeň	DÚŘ
<b>SKUPINOVÝ VODOVOD HOLICKO</b> SO 05 Řad Roveň - vodojem Holice - dolní tlakové pásmo			Datum	květen 2011
			Zakázkové číslo	M10/029
			Formát	4 A4
PŘEHLEDNÁ SITUACE SO 05			Měřítko: 1: 10 000	Číslo přílohy: SO.05.D.01
Předložená dokumentace je duševním vlastnictvím firmy Multiaqua s.r.o., Hradec Králové				





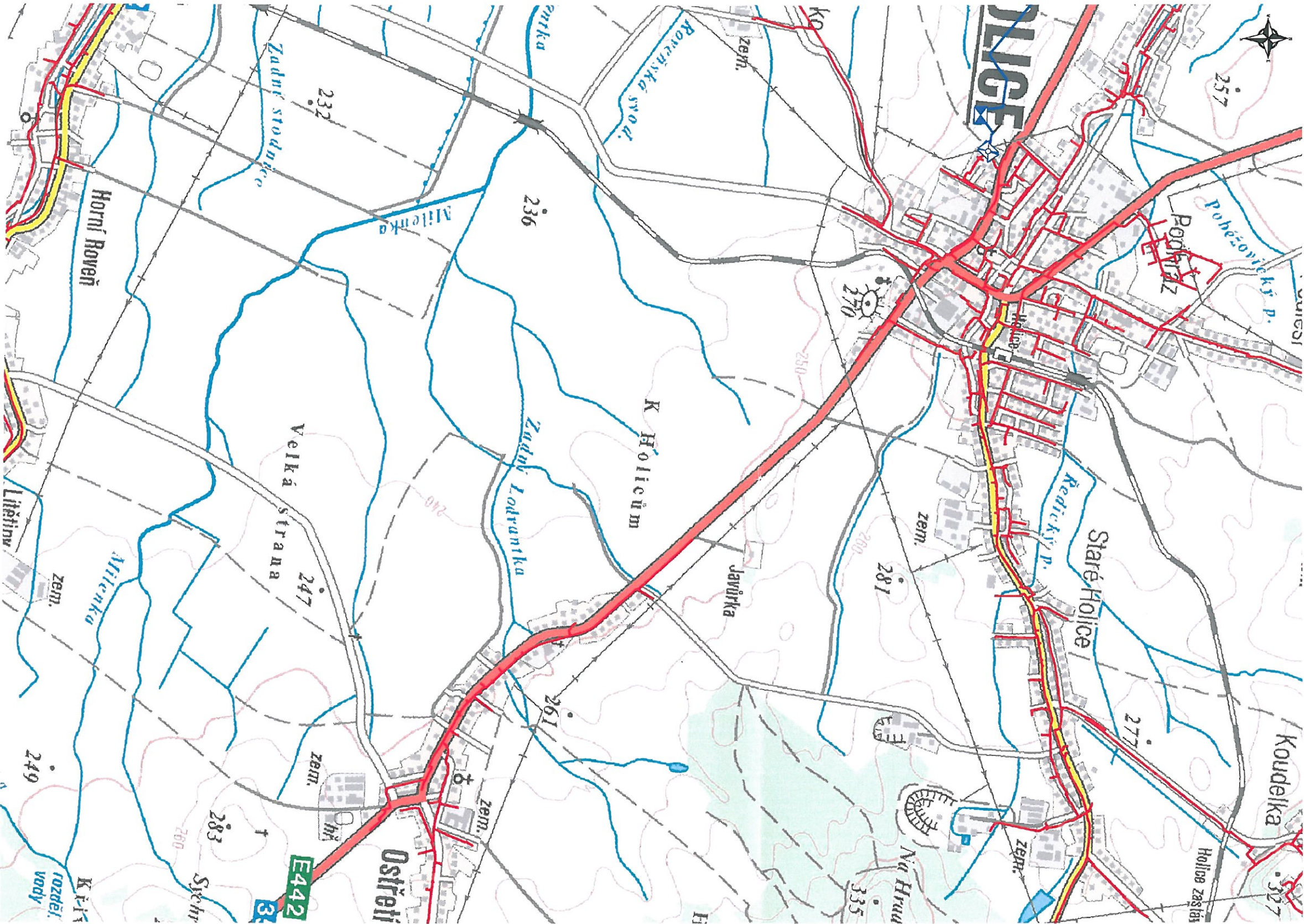
SO 05- ŘAD ROVEŇ - VODOJEM HOLICE - DOLNÍ TLAKOVÉ PÁSMO  
DN 250

SO 04- CENTRÁLNÍ ČS

SO 05- ŘAD ROVEŇ - VODOJEM HOLICE - DOLNÍ  
DN 250

PARDUBICE





Legenda:

linie plynovodu	
NTL	
STL	
VTL	
WTL	
nefunkční	
výstavba	
regulační stanice	
ochranné zařízení	
kabel	
elektropřipojka	
kabel protikorozi ochrany	
anodové uzemnění	
stanice katodové ochrany	

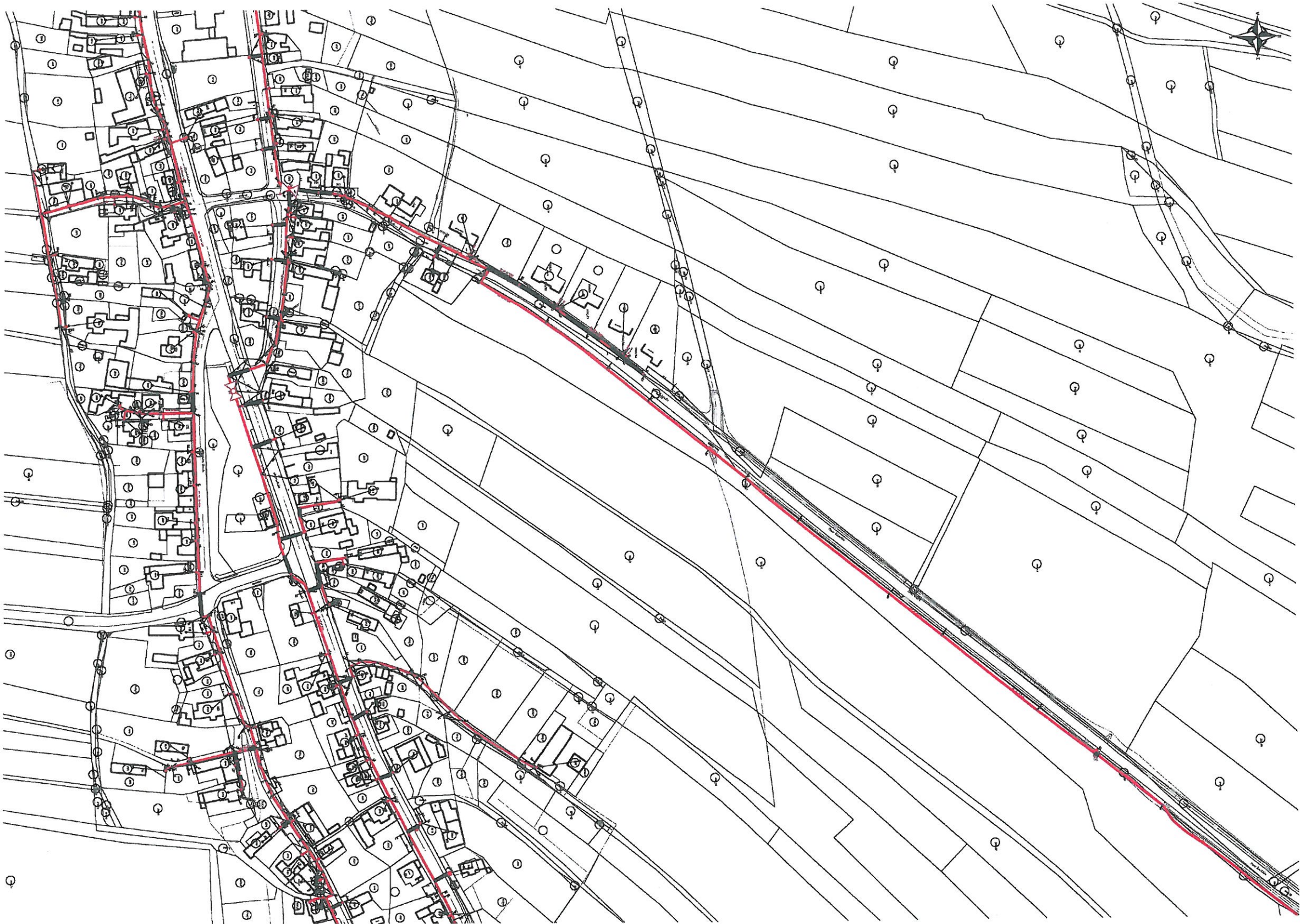




Legenda:

	linie plynovodu
	NTL
	STL
	VTL
	VWT
	nefunkční
	výstavba
	regulační stanice
	ochranné zařízení
	kabel
	elektropřípojka
	kabel protikoroziční ochrany
	anodové uzemnění
	stanice katodové ochrany





Legenda:

	linie plynovodu
	NTL
	STL
	VTL
	WTL
	nefunkční
	výstavba
	regulační stanice
	ochranné zařízení
	kabel
	elektropřípojka
	kabel protikorozi ochrany
	anodové uzemnění
	stanice katodové ochrany



**Příloha: Orientační zakres plynárenského zařízení. Tato příloha je nedílnou součástí stanoviska č. 5000585015 ze dne 14.02.2012.**

Provozovatel DS: VČP Net, s.r.o.; Stavebník: Vodovody a Kanalizace Pardubice, a.s., Teplého 2014, 53002 Pardubice. K.ú.: Holice v Čechách, Ostřetín, Horní Roveň.

4



**Legenda:**

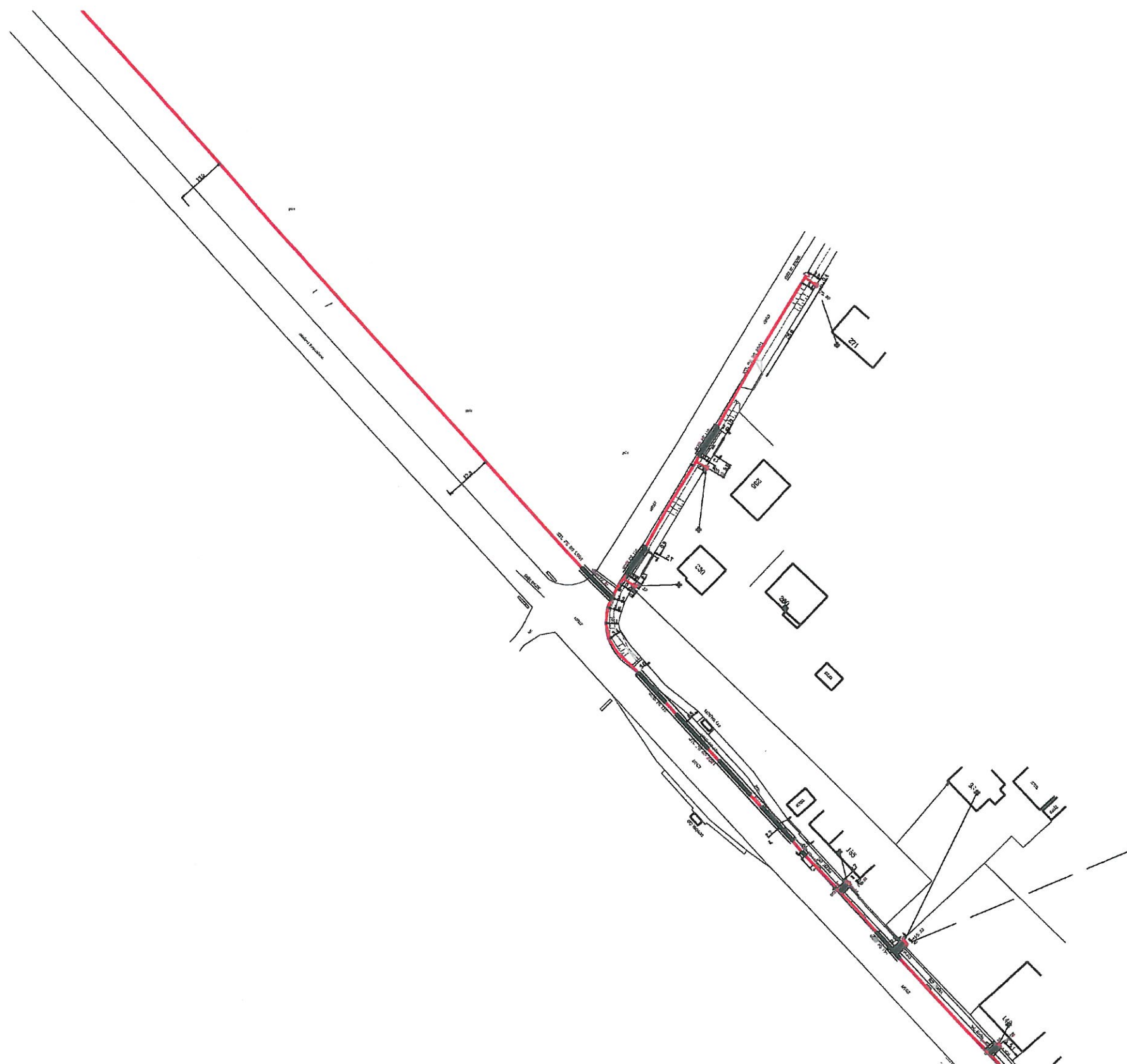
	linie plynovodu
<span style="color: green;">—</span>	NTL
<span style="color: red;">—</span>	STL
<span style="color: blue;">—</span>	VTL
<span style="color: magenta;">—</span>	WTL
<span style="color: grey;">---</span>	nefunkční
<span style="color: yellow;">—</span>	výstavba
	regulační stanice
	ochranné zařízení
	kabel
	elektropřipojka
	kabel protikoroziční ochrany
	anodové uzemnění
	stanice katodové ochrany

Horní Roveň

Příloha: Orientační zakres plynárenského zařízení. Tato příloha je nedílnou součástí stanoviska č. 5000585015 ze dne 14.02.2012.

Provozovatel DS: VČP Net, s.r.o.; Stavebník: Vodovody a Kanalizace Pardubice, a.s., Teplého 2014, 53002 Pardubice. K.ú.: Holice v Čechách, Ostřetín, Horní Roveň.

4



Legenda:

	linie plynovodu
	NTL
	STL
	VTL
	WTL
	nefunkční
	výstavba
	regulační stanice
	ochranné zařízení
	kabel
	elektropřípojka
	kabel protikorozní ochrany
	anodové uzemnění
	stanice katodové ochrany

ostřetín